



ЧЕМПИОНАТ И ПЕРВЕНСТВО ВЛАДИМИРСКОЙ ОБЛАСТИ ПО СПОРТИВНОМУ ТУРИЗМУ ДИСТАНЦИИ-ПЕШЕХОДНЫЕ



4-6 октября 2019 год

Ковровский район

УСЛОВИЯ СОРЕВНОВАНИЙ «ДИСТАНЦИЯ – ПЕШЕХОДНАЯ – СВЯЗКА» ДЛИННАЯ

Класс дистанции – 2

Количество этапов – 6

Система оценки нарушений – Бесштрафовая (применяются п. 6.2.8(б), п. 6.5.3)

ОКВ дистанции – ___ минут

Этап 1. Переправа по параллельным перилам.

Параметры:

Длина этапа	Расстояние от опоры до КП	Расстояние между верхней и нижней опорами	Высота нижней ТО над землей
15 м	ИС – 2 м ЦС – 2 м	1,2 м	ИС – 0,8 м; ЦС – 0,8 м

Оборудование:

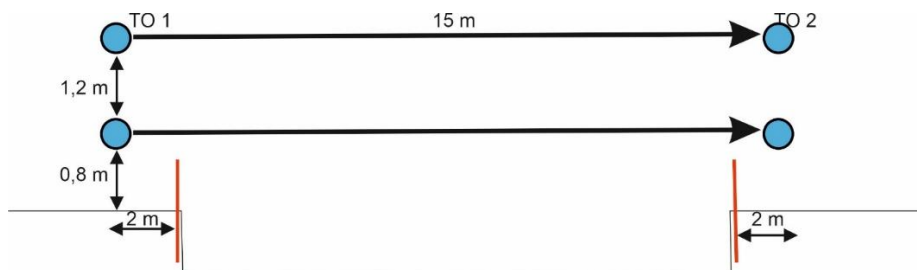
ИС: БЗ, КП – начало ОЗ. ТО1 – горизонтальные опоры (верхняя и нижняя), по 1 карбину на каждой опоре.

Судейские верхние и нижние перила.

ЦС: БЗ, КП – окончание ОЗ, ТО2 – горизонтальные опоры (верхняя и нижняя).

Действия: Движение по п.7.8.

Обратное движение: по КОД вдоль нитки этапа.



Этап 2. Переправа по бревну

Параметры:

Длина этапа	Длина бревна	Расстояние от ТО1 до КП	Высота ТО над землей
12 м	11 м	2 м	ТО1 – 1,2 м ТО2 – 1,2 м

Оборудование:


ИС: БЗ, КП – начало ОЗ, ТО1 - горизонтальная опора.

Судейские перила.

ЦС: ОЗ, ТО2 - горизонтальная опора.

Действия: Движение участника ногами по бревну по п. 7.8 по судейским перилам.

Обратное движение: Движение по п. 7.8.



Этап 3. Спуск по склону

Параметры:

Длина этапа	Крутизна	Расстояние от ТО до КЛ	Высота ТО над землей
18 м	40°	2 м	1,4 м

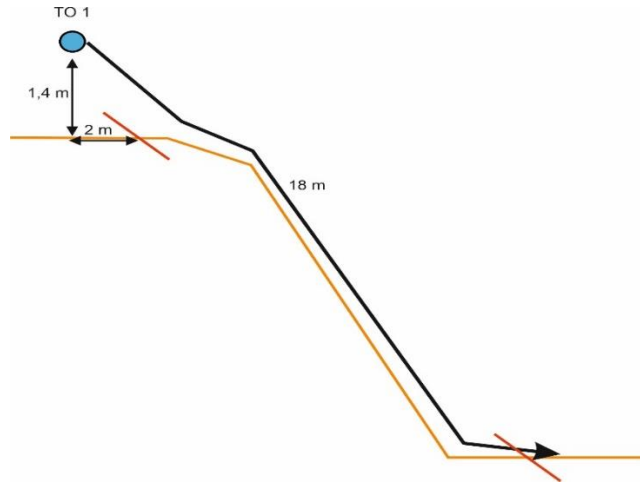
Оборудование:

ИС: БЗ, КЛ – начало ОЗ, ТО – горизонтальная опора, судейские перила.

ЦС: БЗ, КЛ – окончание ОЗ.

Действия: Движение участников по п.7.10.

Обратное движение: Движение по п.7.10.



Этап 4. Подъем по склону

Параметры:

Длина этапа	Крутизна	Расстояние от ТО до КЛ	Высота ТО над землей
18 м	40°	1 м	0 м

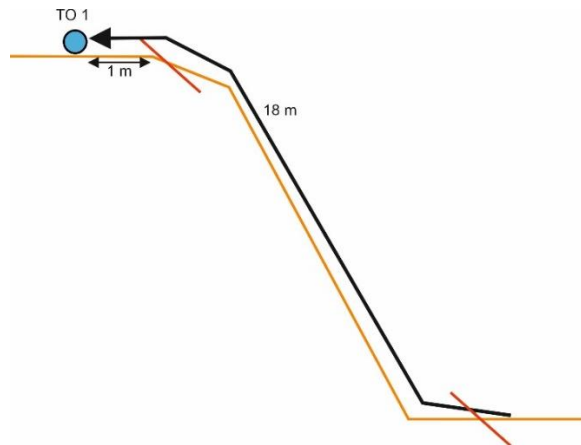
Оборудование:

ИС: БЗ, КЛ – начало ОЗ, судейские перила.

ЦС: БЗ, КЛ – окончание ОЗ.

Действия: Движение участников по п.7.10.

Обратное движение: Движение по п.7.10.



Этап 5. Навесная переправа.

Параметры:

Длина этапа	Крутизна	Расстояние от опоры до КЛ	Высота ТО над землей
19,5 м	0°	ИС – 2 м	ИС – 1,2 м
		ЦС – 2 м	ЦС – 1,2 м

Оборудование:

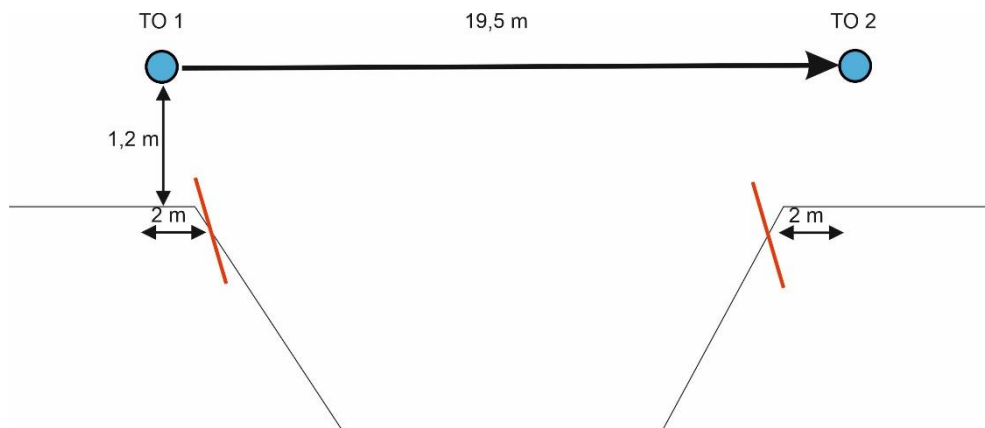
ИС: БЗ, КЛ – начало ОЗ, ТО1 – горизонтальная опора.

Двойные судейские перила.

ЦС: БЗ, КЛ – окончание ОЗ, ТО2 – горизонтальная опора.

Действия: Движение участников по п. 7.9.

Обратное движение: Движение по п. 7.9.



Этап 6. Переправа методом «вертикальный маятник»

Параметры:

Длина этапа	Высота закрепления перил
3 м	6 м

Оборудование этапа:

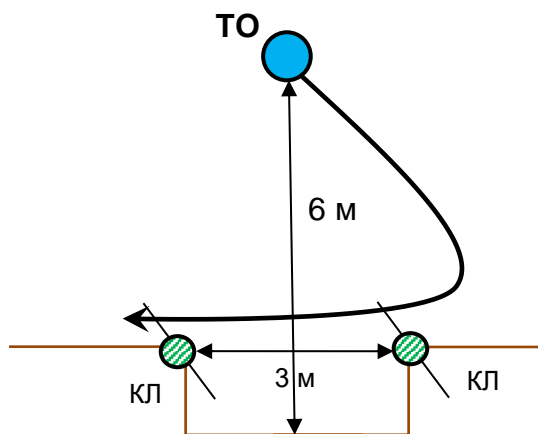
ИС: БЗ, КП – начало ОЗ.

Судейские перила.

ЦС: БЗ, КП – окончание ОЗ.

Действия: Движение участников по п.п. 7.15, 7.7.

Обратное движение: По КОД вдоль нитки этапа.



ФИНИШ.

Условные обозначения на схемах этапов и блоков этапов	
	Судейские перила и направление движения по ним
	Командные перила и направление движения по ним
	Судейская веревка для восстановления перил и направление движения по ним
	Судейский карабин
	Контрольная линия, выполненная с использованием бревна
	Контрольная линия, выполненная без использования бревна
	ТООборудованная согласно условиям
	Судейская опора (бревно) необходимая для оборудования этапа
	Линия для обозначения рельефа
	Бревно